

MODULARIO
F. rig. rend. 487



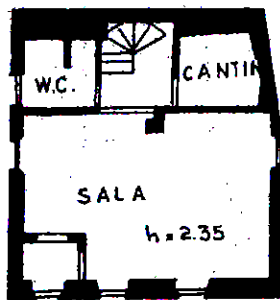
MINISTERO DELLE FINANZE
DIREZIONE GENERALE DEL CATASTO E DEI SS.TT.EE.
CATASTO EDILIZIO URBANO (RDL 13-4-1939, n. 652)

MOD. EN (GEU)

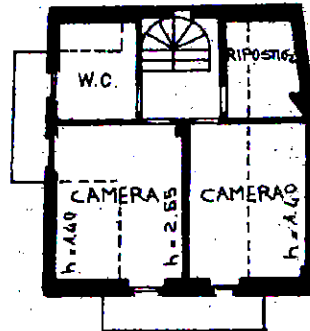
LIRE
250

Planimetria di u.i.u. in Comune di BOGNANCO..... via LOCALITÀ BELI..... CIV.....

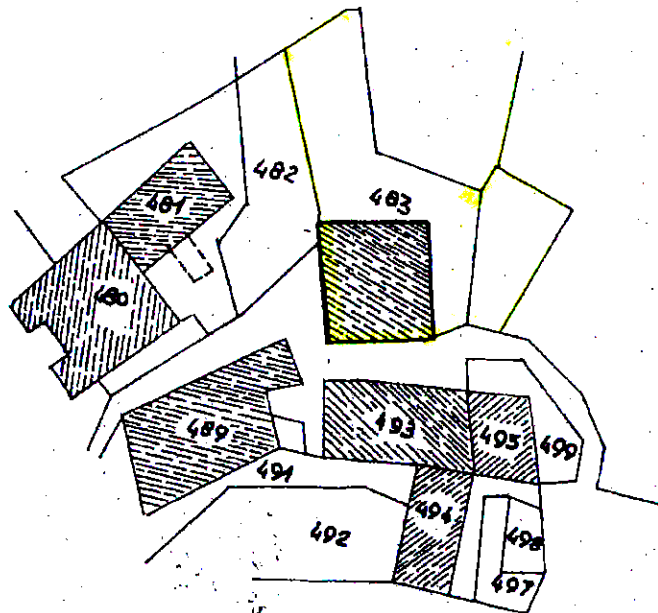
PIANTA PIANO TERRENO



PIANTA PIANO PRIMO



STRALCIO NCT
SCALA 1:1000



ORIENTAMENTO



SCALA DI 1:200

Catasto dei Fabbricati - Situazione al 29/08/2017 - Comune di BOGNANCO (A925) - < Foglio: 85 - Particella: 631 - Subalterno: 0 >
LOCALITÀ BELI piano: T-1;

Ultima Denuncia di variazione di M.U.

Denuncia di variazione

Data presentazione: 30/03/1992 - Data: 29/08/2017 - n. T100073 - Richiedente: GGLPRZ80L49D332J


Totale schede: 1 - Formato di acquisizione: A4(210x297) - Formato stampa richiesto: A4(210x297)

Identificativi catastali F. 85 n. 485 sub.

Compilata dal GEOM. BARBISAN FRANCO (Titolo, cognome e nome)

Iscritto all'albo dei GEOMETRI stampo richiesto n. 4843

della provincia di NOVARA



RISERVATO ALL'UFFICIO

1357/32