

MODULAF80
F. rig. n. 107



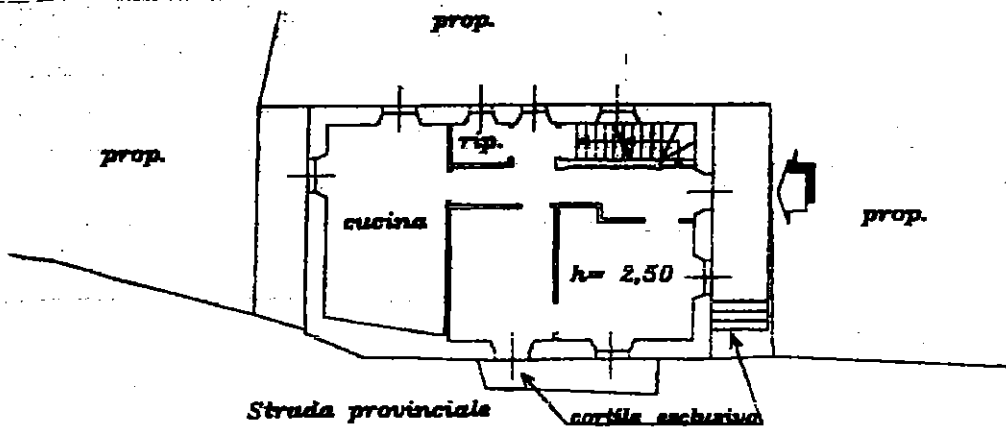
MINISTERO DELLE FINANZE
DIPARTIMENTO DEL TERRITORIO
CATASTO EDILIZIO URBANO (RDL 13-4-1939, n. 652)

MOD. BM (CEU)

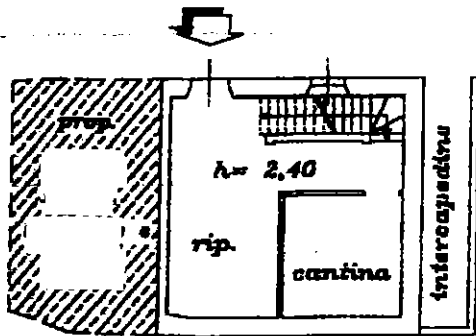
LIRE
200

Planimetria di u.i.u. in Comune di Crodo ~~xxx~~ fraz. Mozzio Via Provinciale civ. 17

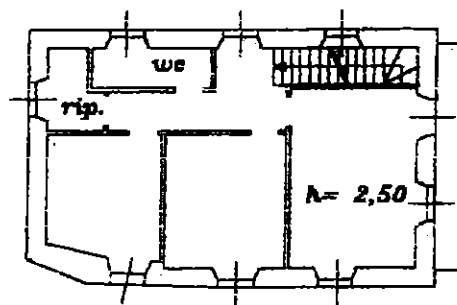
piano terreno



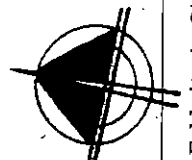
piano interrato



piano primo



ORIENTAMENTO



SCALA DI 1: 200

Dichiarazione di N.C.

Denuncia di variazione
Ultima planimetria in atti

Compilata dal

RISERVATO ALL'UFFICIO

Data pres. 12/10/2018
Data s. 12/10/2018
n. 12/10/2018
For. 12/10/2018
sub. 12/10/2018

di acquisizione 12/10/2018
n. 12/10/2018
sub. 12/10/2018
data 12/10/2018

Gabetti
T526105 - Richiedente
FRMA

(97)

Catasto di Fabbricati - Situazione al 22/10/2018 - Comune di CRODO (D177) - <
FRAZIONE MOZZIO n. 17 piano S.T. 1.