

Agenzia del Territorio
CATASTO FABBRICATI
 Ufficio Provinciale di
 Verbano Cusio Ossola

Dichiarazione protocollo n. _____ del _____
 Planimetria di u.i.u. in Comune di Antrona Schieranco
 Localita' Colomasca

civ. 72

Identificativi Catastali:

Sezione:
 Foglio: 25
 Particella: 1206
 Subalterno: 2

Compilata da:
 Rapetti Dorianio Mario

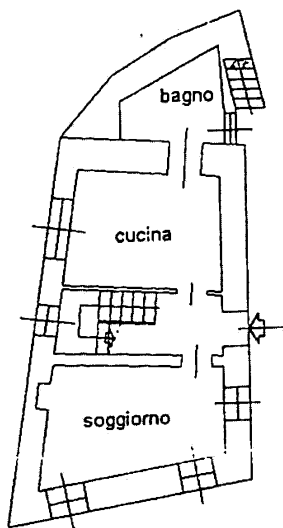
Iscritto all'albo:
 Geometri

Prov. Verbano Cusio Ossol N. 220

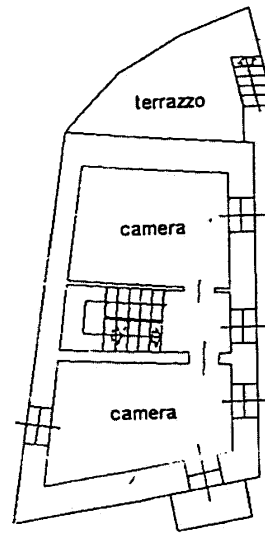
Scheda n. 1

Scala 1:200

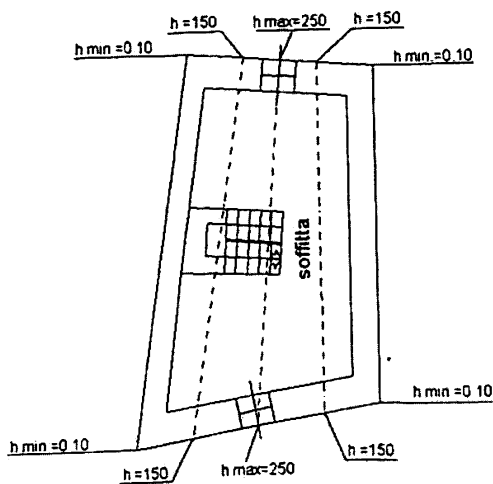
piano Terra h=220



piano Primo h=210



piano Secondo (sottotetto) hm=130



Agenzia del Territorio
CATASTO FABBRICATI
Ufficio Provinciale di
Verbano Cusio Ossola

Dichiarazione protocollo n. del
Planimetria di u.i.u. in Comune di Antrona Schieranco
Localita' Colomasca civ. SNC

Identificativi Catastali:
Sezione:
Foglio: 25
Particella: 1206
Subalterno: 3

Compilata da:
Rapetti Dorianio Mario
Iscritto all'albo:
Geometri
Prov. Verbano Cusio Ossol N. 220

Scheda n. 1 Scala 1:200

piano Terra h=200

